16

Département de l'Hérault

VILLE DE MONTPELLIER

PLAN D'ALIGNEMENT

-Rue de la Marquerose-

(ex: C.V.O. N°113)

10.00

ECHELLE : 1/500

Dressé par les
Services Techniques de la Ville
Le Directeur Général
Montpellier le,

Vu
Le Maire
Montpellier le, 19.1.67.

[illegible]
l'Adjoint [illegible]

Vu
Le Commissaire Enqueteur
Montpellier le 16.1.67.

Vu
Le Préfet de l'Hérault
Montpellier le, 31 JAN. 1967

Pour le Préfet et par délégation
Le Directeur :

Signé : E. ETIENNE

POUR EXPÉDITION CONFORME
Pour le Préfet
Le Chef de Bureau

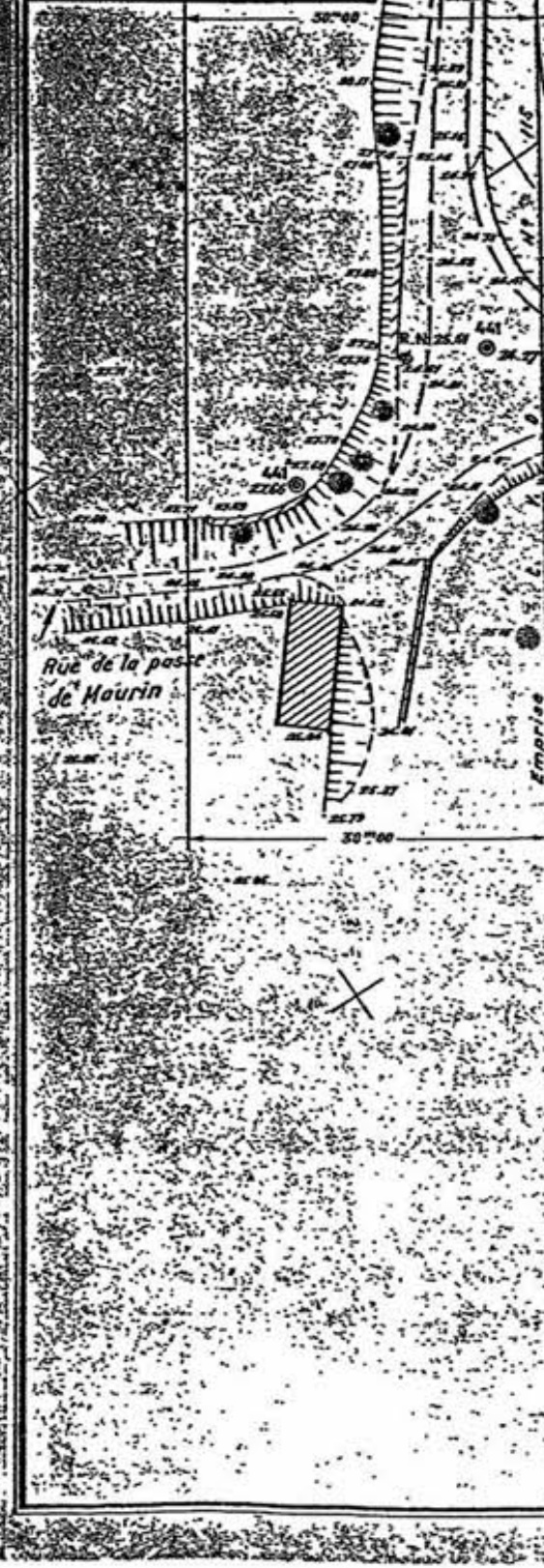
50m00
115
441
R.N. 25.61
441
Rue de la passe de Maurin
Emprise
30m00

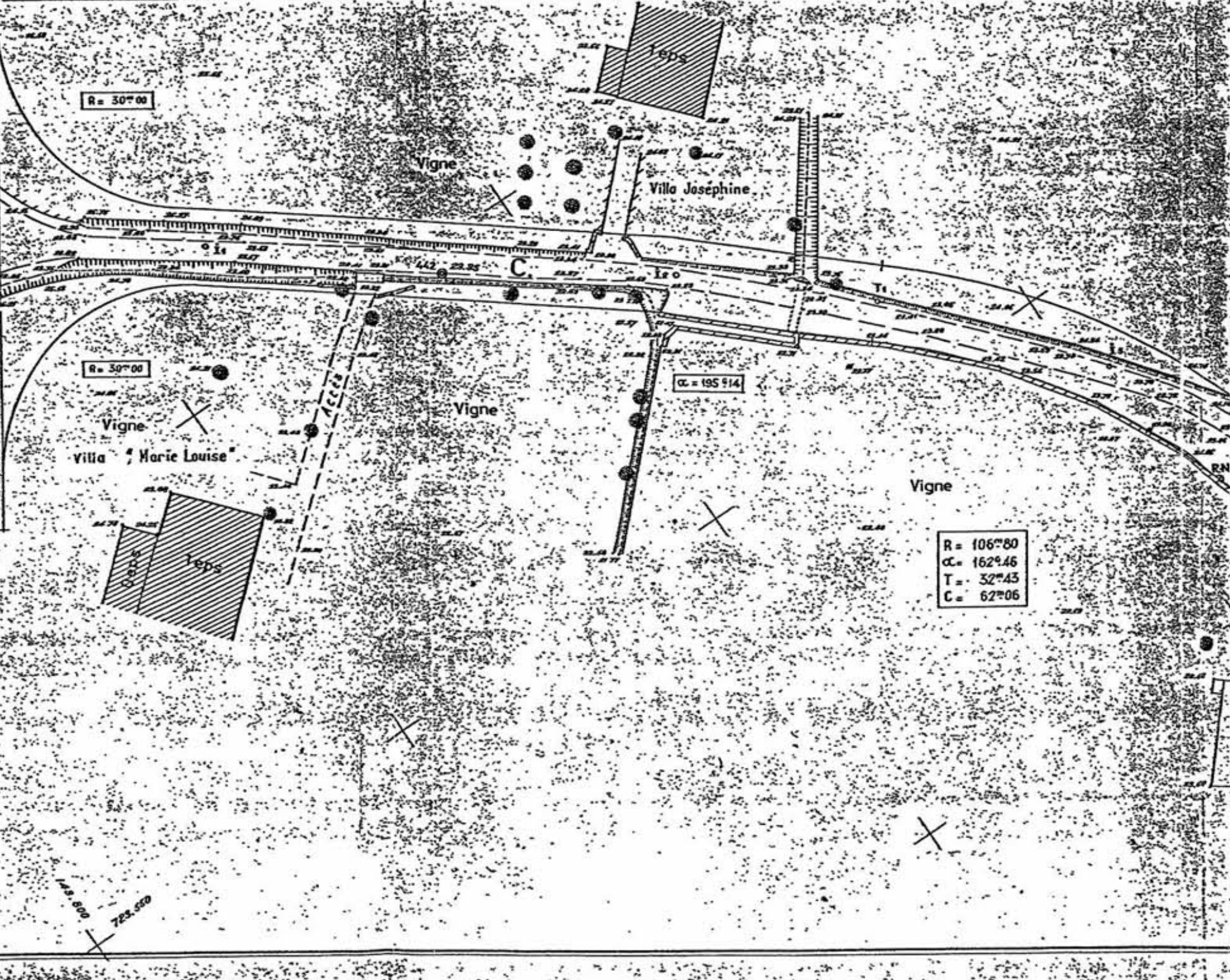
R= 30m00
Teps
Vigne
Villa Joséphine
C.
R= 30m00
α = 195g14
Vigne
Vigne
Villa "Marie Louise"
Accès
Deps
Teps
Vigne
R = 106m80
α= 162g46
T= 32m43
C= 62m06
RN
143.800
723.550

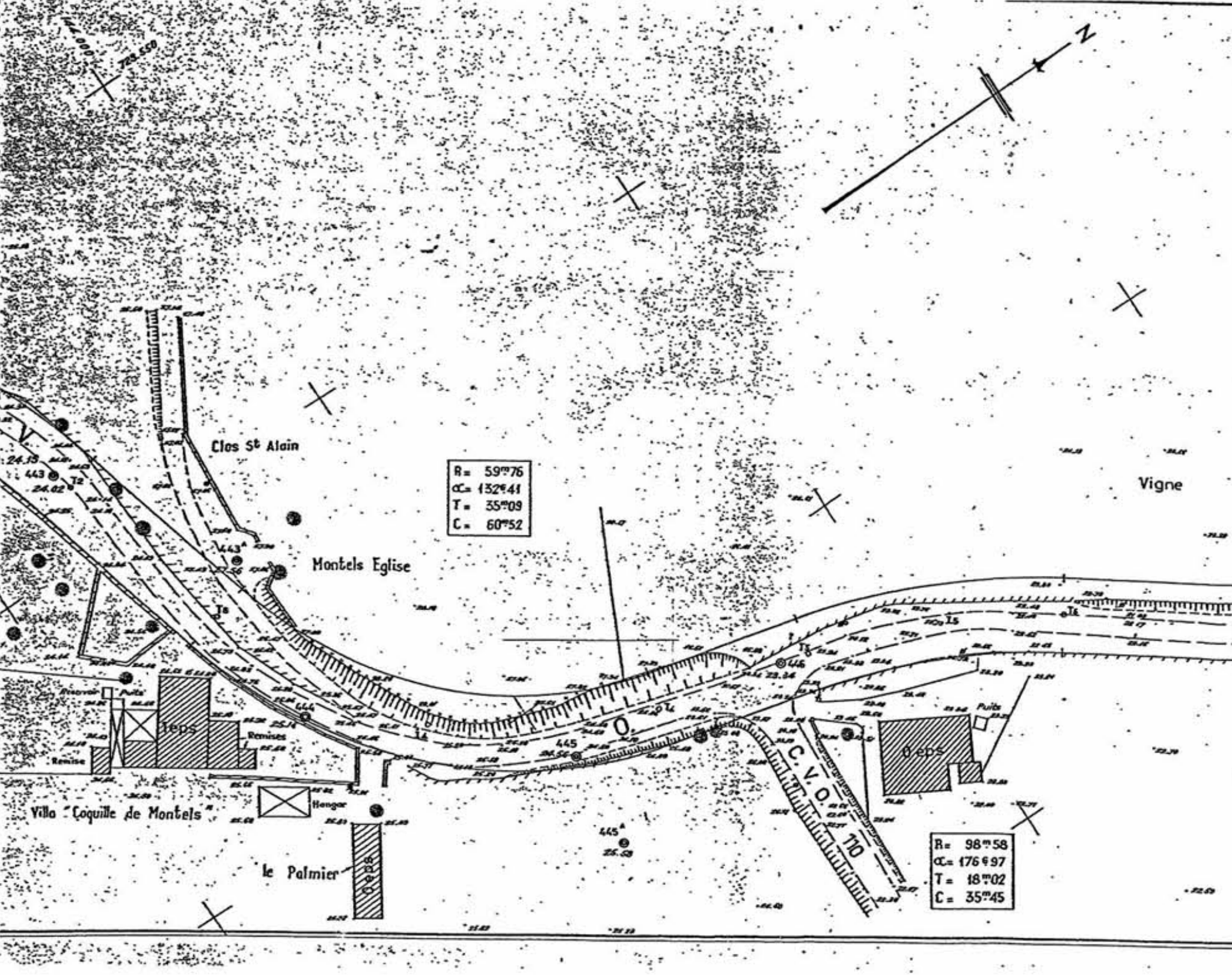
44.000
723.550
N
Clos St Alain
Montels Eglise
443
24.13
24.02
T2
443
23.56
Ts
R= 59m76
α= 132g41
T= 35m09
C= 60m52
Vigne
444
25.14
Reservoir
Puits
Teps
Remises
Remise
Villa "Coquille de Montels"
Hangar
le Palmier
Deps
445
24.56
445
25.58
446
23.34
O
C.V.O. 110
Puits
Deps
R= 98m58
α= 176g97
T= 18m02
C= 35m45

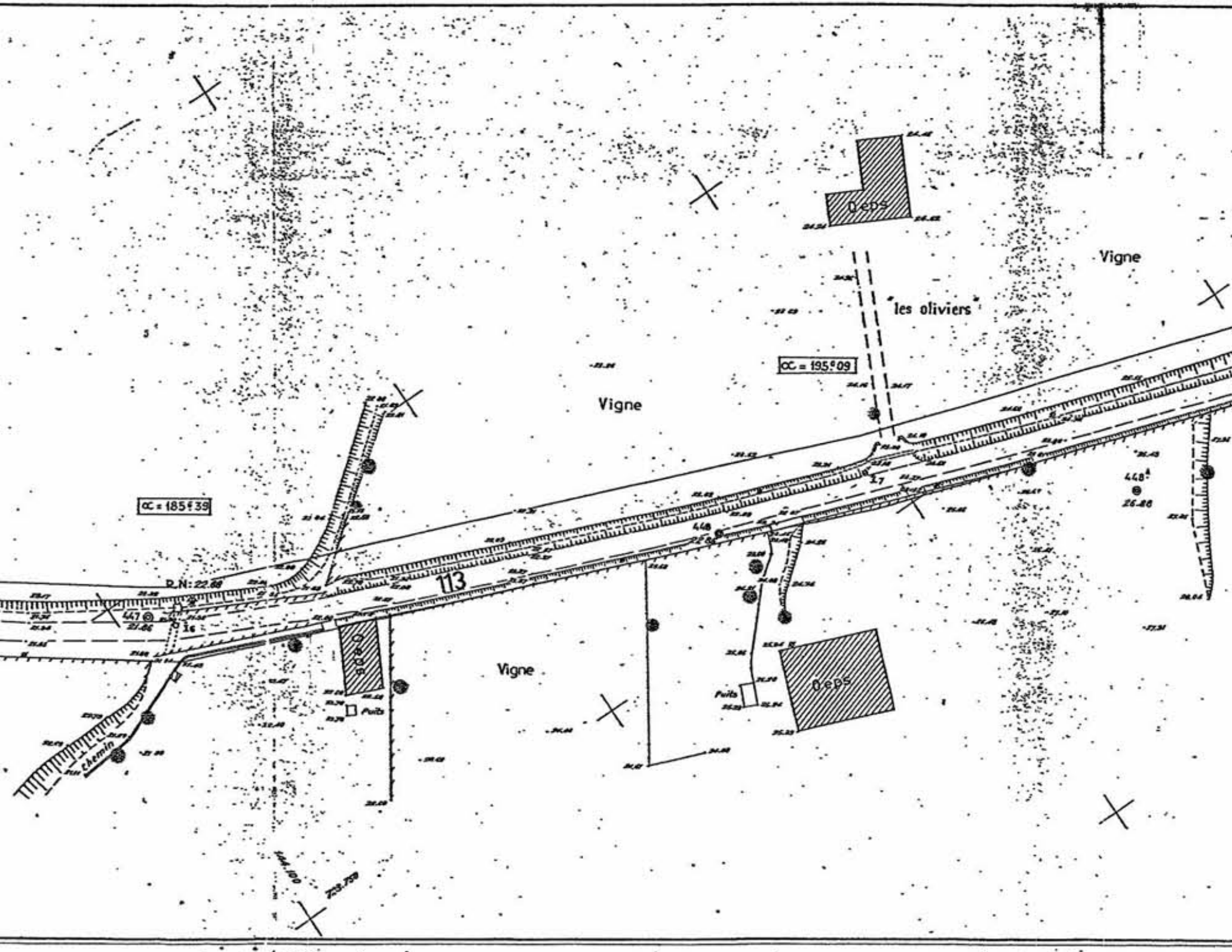
Deps
Vigne
"les oliviers"
α = 195°09
Vigne
α = 185°39
R.N: 22.88
113
447
21.86
448
448^A
26.86
Deps
Vigne
Deps
Puits
Puits
chemin
144.100
723.750

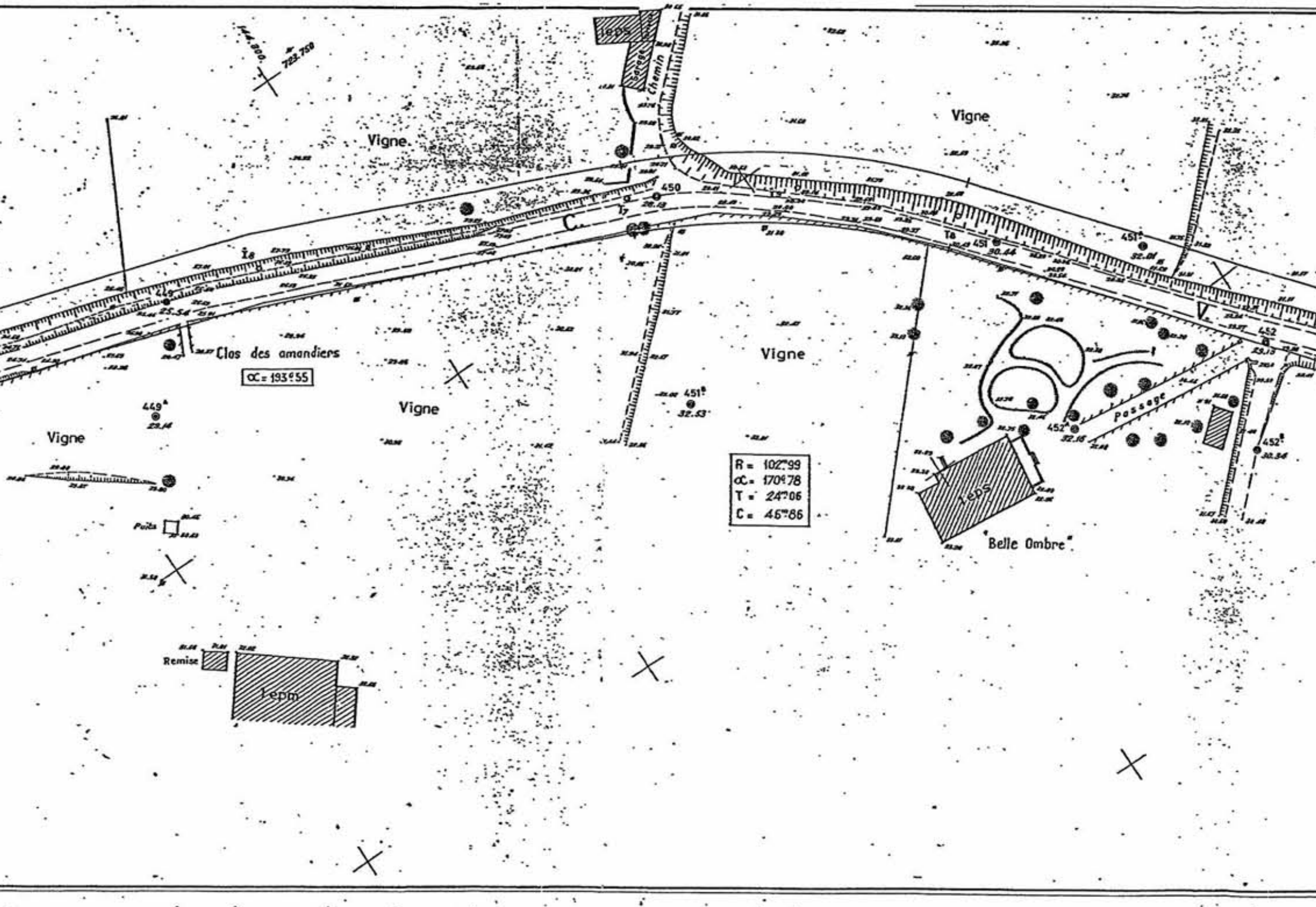
144.800
723.750
Vigne
Garage
1eps
Chemin
Vigne
450
26.13
T7
C
T8
451
30.44
451a
32.01
V
452
29.13
449
25.54
Clos des amandiers
αC= 193g55
Vigne
Vigne
449a
29.14
Vigne
451b
32.53
R = 102m99
αC= 170g78
T = 24m06
C = 46m86
Passage
452a
32.16
452b
30.54
1eps
"Belle Ombre"
Puits
Remise
1epm

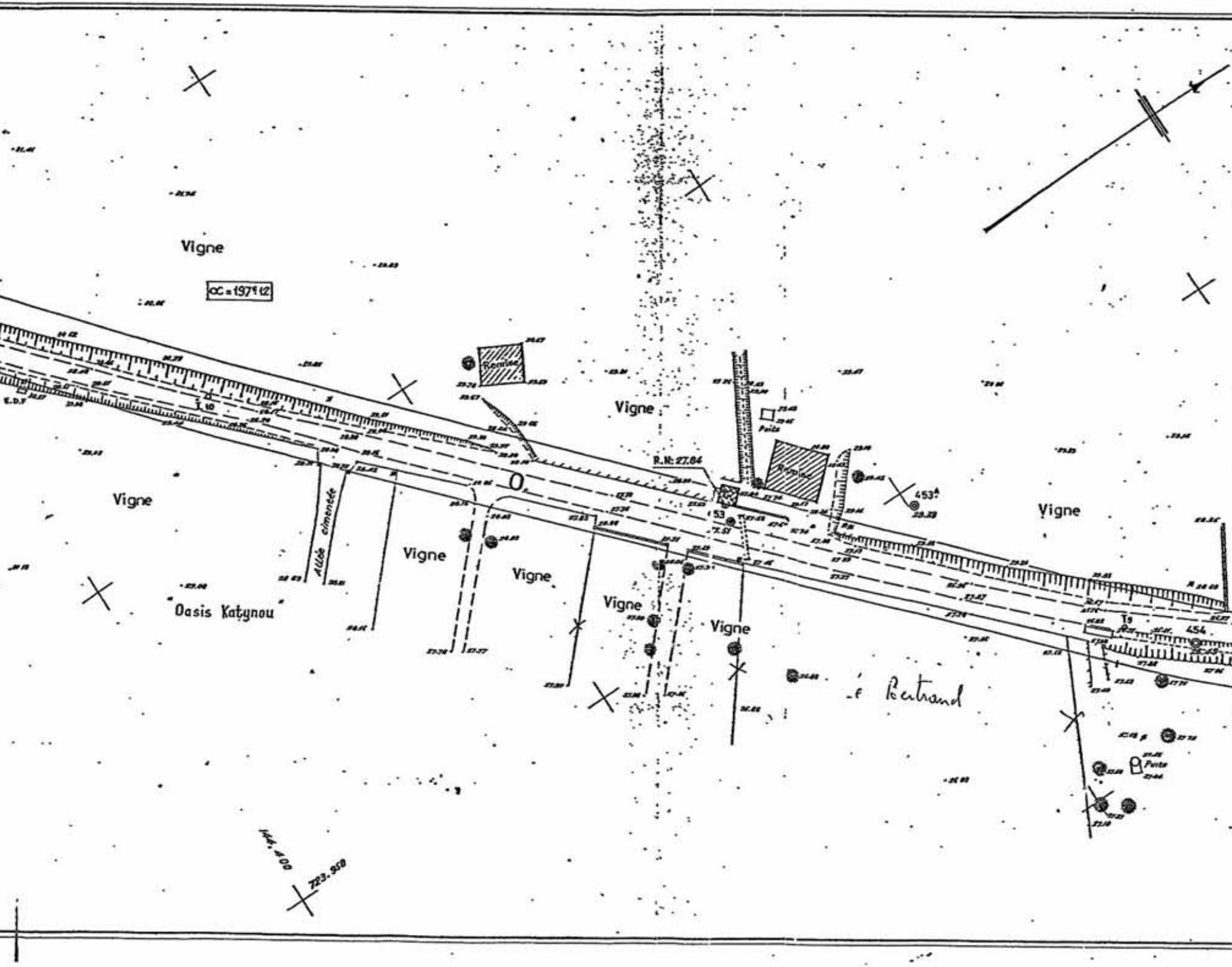
Vigne
OC=197?12
Remise
Vigne
Puits
R.N: 27.84
Remise
453A
Vigne
O
53
Vigne
Vigne
Vigne
Vigne
Allée cimentée
Vigne
"Oasis Katynou"
T 10
T9
454
Puits
é Bertrand
144,400
723.950

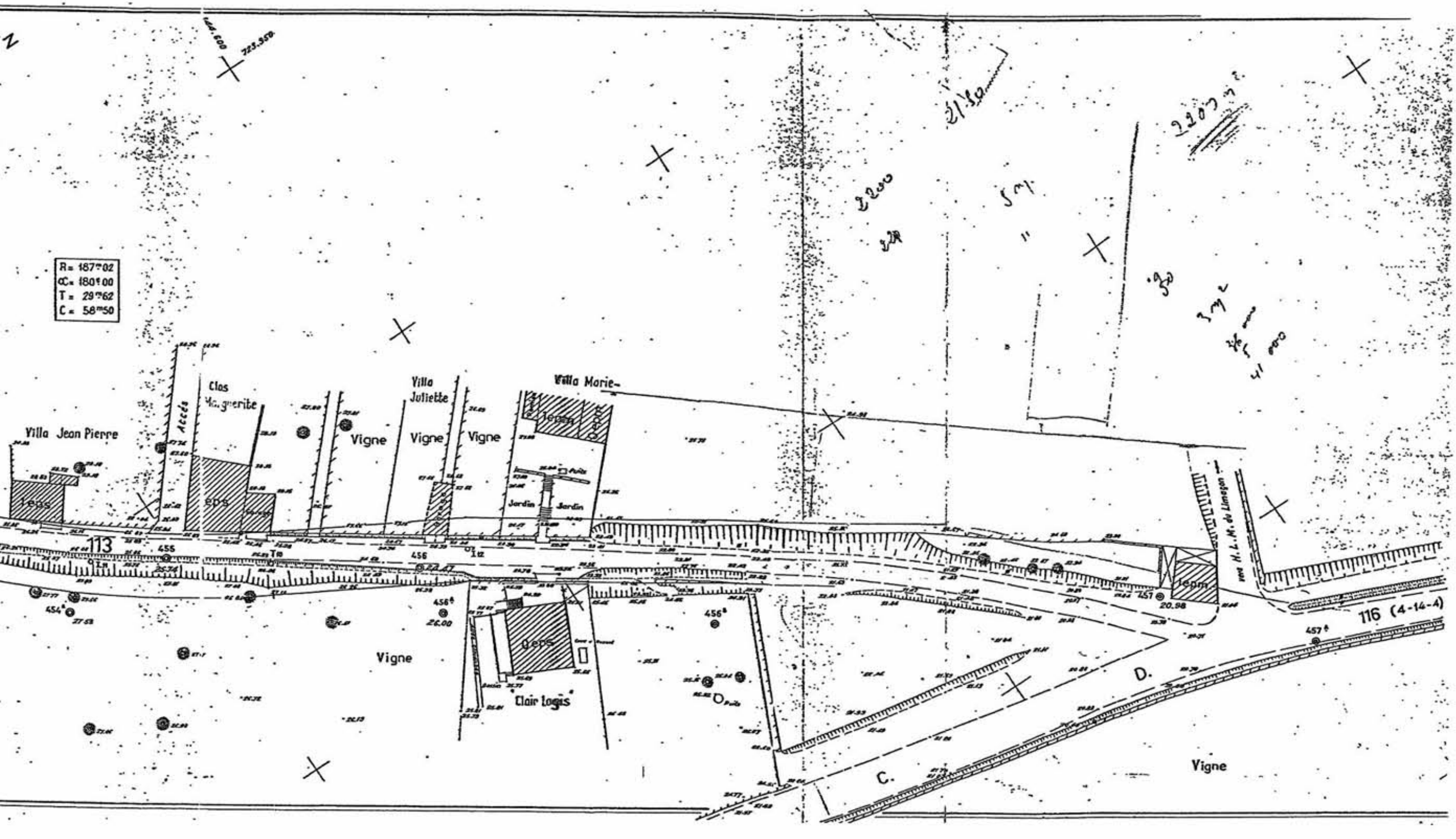
N
R = 187m02
α = 180g00
T = 29m62
C = 58m50
Villa Jean Pierre
Accès
Clos Marguerite
Villa Juliette
Villa Marie
Vigne
Vigne
Vigne
Jardin
Jardin
Puits
Depot
Ferm
eps
113
455
456
456 A
26.00
456 B
451
20.98
457 A
116 (4-14-4)
vers H.L.M. du Limaçon
Vigne
Clair Logis
Vigne
C.
D.
Vigne
2200
2180
2207 m²
5 m
3 m²
41 000